



Proiect de decizie
modificat

Republica Moldova
Consiliul Raional Soroca

DECIZIE

01-27
27/13

Cu privire la permisiunea amplasării
Monumentelor „În memoria participanților la lichidarea consecințelor avariei de la Centrala
Atomoelectrică din Cernobol” și „În memoria victimelor represiunilor politice”.

Consiliul Raional Soroca întrunit în ședință ordinară din data de 29 noiembrie 2018, luând în
dezbateri:

- Expunerea de motive din Nota informativă la proiectul de decizie „Cu privire la permisiunea amplasării
monumentelor ”În memoria participanților la lichidarea consecințelor avariei de la Centrala
Atomoelectrică din Cernobol” și ”În memoria victimelor represiunilor politice”, prezentată de Arhitectul-
șef al raionului Soroca prin demersul nr.12 din 14 noiembrie 2018.

-Raportul de specialitate a serviciului de Asistență Juridică nr. _____ din _____

-Având în vedere:

Avizul favorabil al Comisiei de specialitate pentru dezvoltare economică și a infrastructurii, amenajarea
terenului și protecția mediului;

În conformitate cu prevederile:

-Legii Nr.192 din 30.09.2011, Monumente de for public.

În temeiul art.43 alin(1) lit(g) al Legii privind administrația publică locală (nr.436-XVI din 28.12.2006)

DECIDE:

1. Se permite amplasarea pe bunul imobil cu nr.cadastral 7801112253 a monumentelor “În memoria
participanților la lichidarea consecințelor avariei de la Centrala Atomoelectrică din Cernobol” și “În
memoria victimelor represiunilor politice”, pe teritoriul scuarului aferent Casei de Cultură din
mun. Soroca

2. Prezenta decizie se aduce la cunoștință publică prin publicarea pe site-ul oficial al Consiliului Raional www.soroca.org.md și totodată se comunică prin transmiterea copiilor:


- Oficiului Teritorial Soroca a Cancelariei de Stat a Republicii Moldova;
- Președintelui Raionului Soroca;
- Vicepreședintelui raionului Soroca;
- Secretarului Consiliului Raional Soroca;
- Președintelui A.O. „Uniunea Cernobil” din raionul Soroca;
- Președintelui A.O. „Supravețitorii Represiunilor politice” din raionul Soroca;

Președinte al ședinței

Secretar al Consiliului Raional Soroca


Stela Zabrian

Coordonat:



Ghenadie Muntean, Președinte al Raionului Soroca
Vladimir Nicuța, vicepreședinte al raionului Soroca

Avizat:



Stela Zabrian, secretarul Consiliului raional Soroca
Alina Mărți, șef Serviciul Asistență Juridică

Elaborat:



Ion Golovăț, Arhitect-șef al Raionului Soroca

Către Domnul Ghenadie Muntean,
Președintele Raionului Soroca


DEMERS nr. 1

Prin prezenta, Asociația Obștească „Supravețuitorii Represiilor și Deportărilor” din raionul Soroca, înregistrată la 06.12.2017 sub nr.4, cod fiscal 1018620000233, adresa juridică R.Moldova, mun.Soroca, str. Chișinăului nr.2, ap.004.

Intervine cu rugămintea către Consiliul Raional Soroca pentru acordarea unui teren pentru construcția monumentului „În memoria victimelor represiunilor politice” și acordarea suportului financiar necesar pentru proiectarea și construcția monumentului.

Cu respect,

Președintele Asociației Obștești
„Supravețuitorii Represiilor și Deportărilor”
din raionul Soroca,

 Valentina Leșan

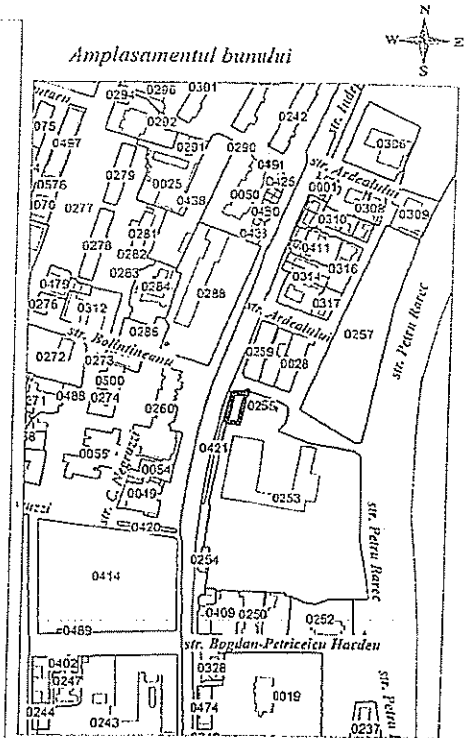
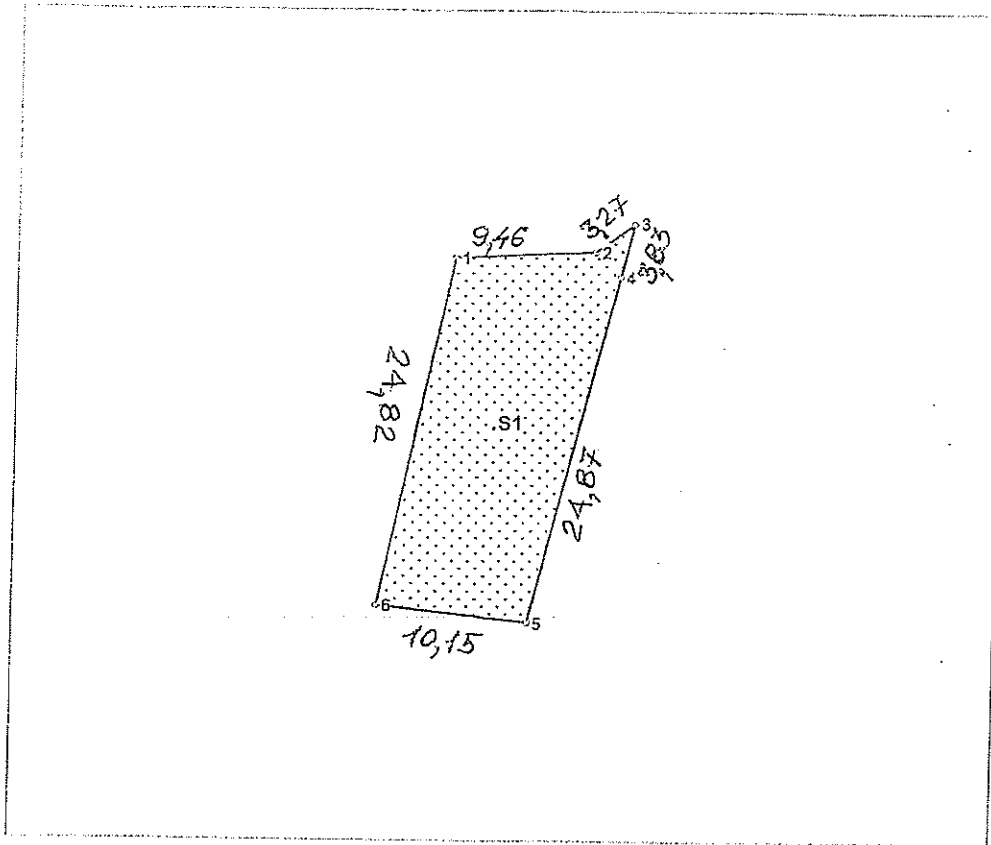


08.2018

PROIECT 24/13

PLANUL GEOMETRIC

Numarul cadastral _____ 7801112.253



253 - numarul cadastral al terenului
01 - numarul cadastral al cladirii

Caracteristicile tehnice ale bunului imobil

Numar_cadastral	Tipul_bunului	Suprafata	Destinatia	Mod_de_folosinta
7801112.253	Teren	1.9489 ha	Terenuri intravilanului	Pentru constructii

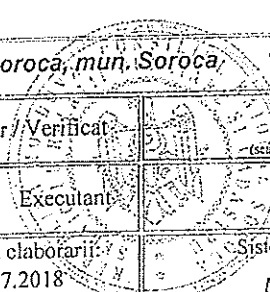
Portiunea de teren preconizata pentru edificarea monumentului de for public


Nr_portiunii_de_teren	Denumirea	Suprafata_ha	Teren_dominant	Tipul	Remarca
S1	Comodat	0,0277	78011120253	Teren	Portiunea solicitata

Catalogul de coordonate si parametrii hotarului portiunii solicitate:

Punctul	Coordonata X	Coordonata Y	Tipul_punctului	Hotarul	Distanta	Tipul_notarului
1	192.741,2242	335.713,6672	general	1-2	9,46	general
2	192.750,6734	335.714,1182	general	2-3	3,27	general
3	192.753,2944	335.716,0652	general	3-4	3,83	general
4	192.752,3884	335.712,3478	general	4-5	24,87	general
5	192.746,5000	335.686,1880	general	5-6	10,15	general
6	192.736,4120	335.689,3158	general	6-1	24,82	general

Mentiiuni:

COORDONAT:			
Proprietarul/Gestionarul terenului CONSILIUL RAIONAL SOROCA Presedintele raionului _____ G. Muntean		r-nul Soroca, mun. Soroca, Serviciul relatii funciare si cadastru Consiliul raional Soroca	
Beneficiarul portiunii din teren Sectia Cultura si Turism Consiliul raional Soroca _____ G. Bucataru		Conducator / Verificat  Executant	R. Coseru (numele, prenumele) R. Coseru (numele, prenumele)
Beneficiarul portiunii din teren Societatea Obsteasca _____		Data elaborarii: 17.07.2018 <small>(data inspectarii on teren)</small>	Sistem de coordonate: MoldRef99 Scara: 1:500



Strada Malul Nistrului

Strada Malul Nistrului

Strada Malul Nistrului

AMPLASAMENT
MONUMENTE

Strada Independenței

Strada Independenței

Strada Independenței

74

75

2a

Национальный фонд гео данных